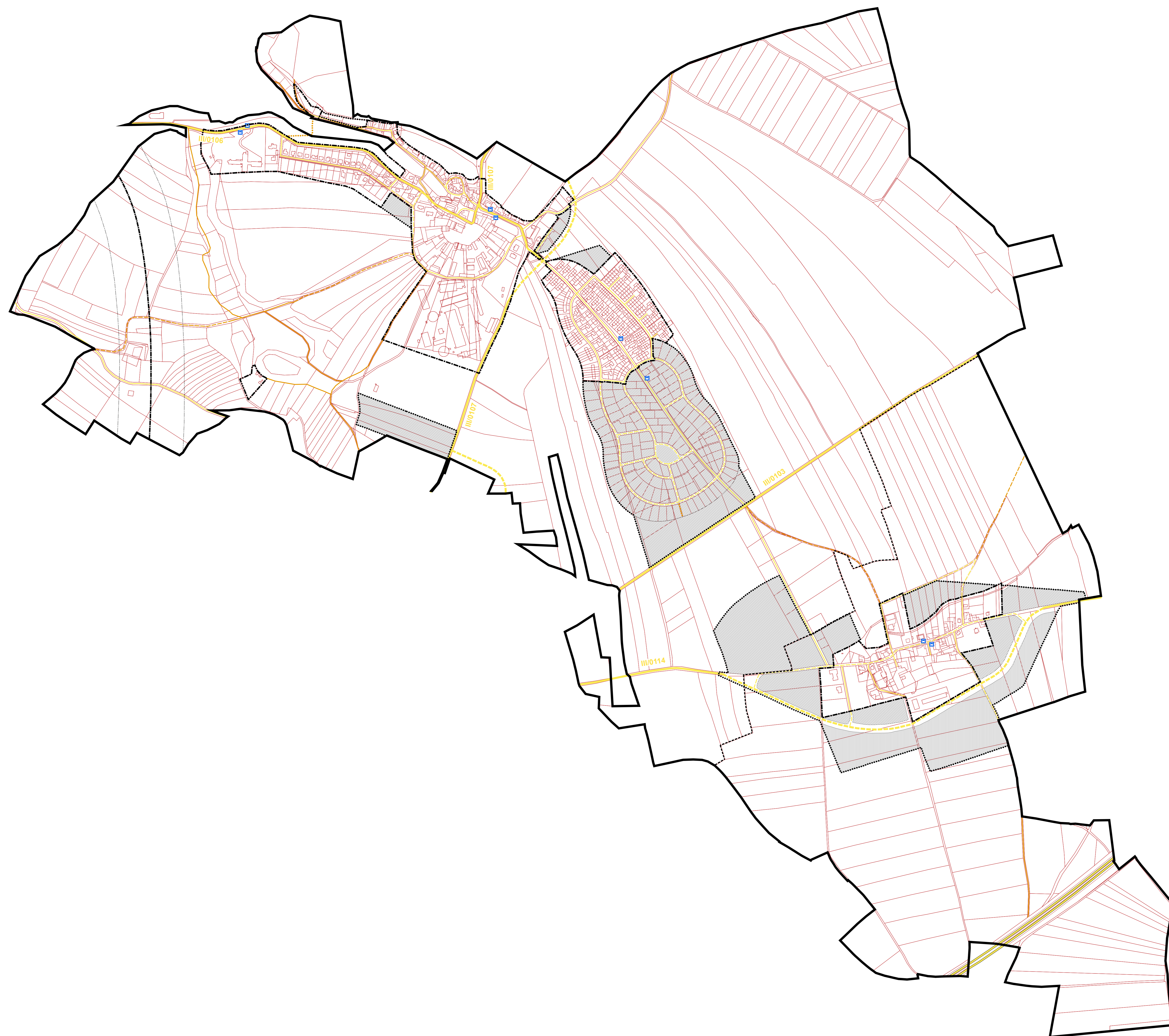
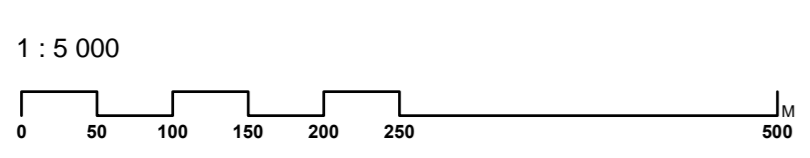
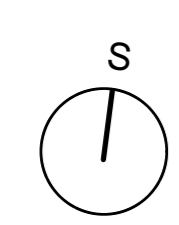


Územní plán obce Jenštejn



STAV	Název
I. stupeň	územní plán
II. stupeň	územní plán
III. stupeň	územní plán
IV. stupeň	územní plán
V. stupeň	územní plán
VI. stupeň	územní plán
VII. stupeň	územní plán
VIII. stupeň	územní plán
IX. stupeň	územní plán
X. stupeň	územní plán
XI. stupeň	územní plán
XII. stupeň	územní plán
XIII. stupeň	územní plán
XIV. stupeň	územní plán
XV. stupeň	územní plán
XVI. stupeň	územní plán
XVII. stupeň	územní plán
XVIII. stupeň	územní plán
XIX. stupeň	územní plán
XX. stupeň	územní plán

pořizovatel	Město Brandyš u Laben - Stará Boleslav Masarykovo nám 1 250 01 Brandyš u Laben - Stará Boleslav +420 221 627 400 www.mesto-brandys-ub-laben.cz
koordinátor	Ing. arch. Svatopluk Matějka
oblastní úřad	obce Jenštejn Svatopluk Matějka 250 73 Jenštejn +420 226 581 986 info@jenstajp.cz
autorský kolektiv	Ing. arch. Magdalena Hlaváčková
projekt	Úprava ÚP
zpracoval	UNIT architekti, s.r.o. Thákurova 3 166 34 Praha 6 +420 224 384 470 info@unitarch.cz
hlavní projektant	doc. Ing. arch. Miroslav Holub
hlavní projektantka	Ing. arch. Filip Třísl
zpracoval	Město Brandyš u Laben - Stará Boleslav Masarykovo nám 1, 250 01 Brandyš u Laben - Stará Boleslav
datum	04.09.2014
stav	oprávněná územní studie
záměr	Územní plán obce Jenštejn: Doprava
zpracoval	1:5 000
datum	03.04.09.2014
zpracoval	Ing. arch. Jan Kozák
projektant	Ing. arch. Jan Kozák
zpracoval	Ing. arch. Jan Kozák
datum	05



Záznam o nabytí účinnosti územního plánu obce Jenštejn

číslo seznamu

číslo územní studie

datum nabytí účinnosti

pořizovatel Město Brandyš u Laben - Stará Boleslav
Masarykovo nám 1, 250 01 Brandyš u Laben - Stará Boleslav

oprávněná územní studie Ing. arch. Svatopluk Matějka