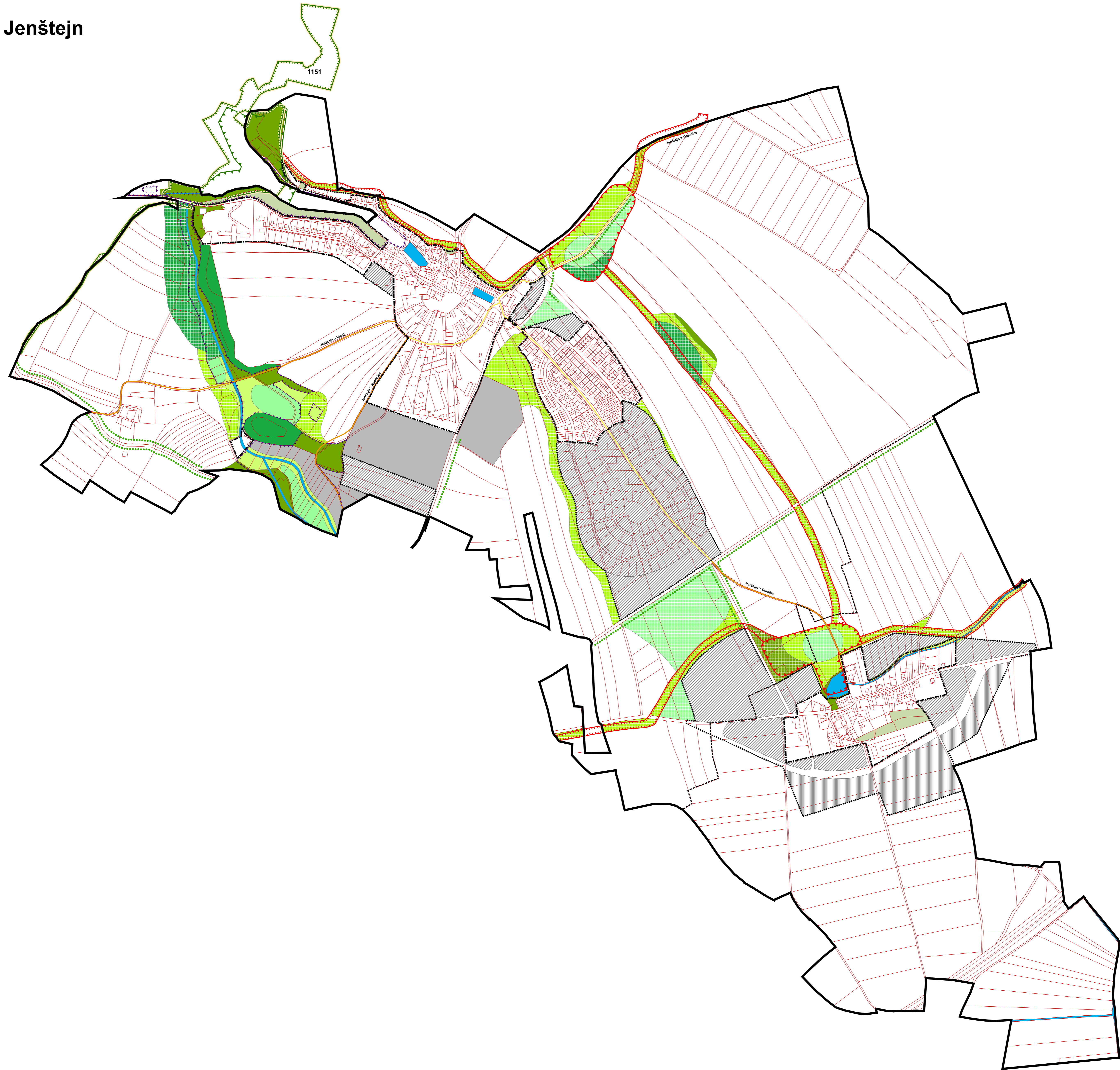
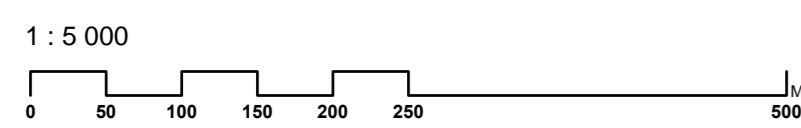
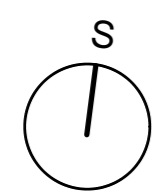


Územní plán obce Jenštejn



STAV	Kód
I. etapa II. etapa	
	Plánovací hranice území
	Hranice administrativního území
	Zastavěná území
	Rozpočítané území
Zastavěná plocha	
	Plochy obytné a občanské zaústředí
	Plochy venkovské obytné a rekreační
Plochy krajiny	
	Plochy zemědělské
	Plochy zahrad a oázy
	Plochy lesní
	Plochy lázeňské
	Plochy zeleně maloplošné
	Plochy zeleně střední výškové
	Plochy vodní a vodohospodářské
OBES	
	Regionální obzor
	Locální obzor
	Lokální obzor
Cesty a koryta	
	Cesta veřejná
	Cesta neveřejná
Významný krajinný prvek	
	Významný krajinný prvek, registrovaný



pořizovatel	Město Brandýs n. Labem - Stará Boleslav
adresa	Masarykovo nám. 1, 250 01 Brandýs n. Labem - Stará Boleslav
kontaktní osoba	Ing. arch. Sílva Malájková
oblast	obce Jenštejn
území	území 200 73 Jenštejn
kontaktní osoba	Ing. arch. Magdaléna Hřivňáková
území	území 03
organizace	UNIT architekti, s. r. o.
adresa	Thákurova 9, 160 34 Praha 6
kontaktní osoba	Ing. arch. Jan Fiala
území	území 04
datum	04.09.2014

Záznam o nabytí účinnosti územního plánu obce Jenštejn

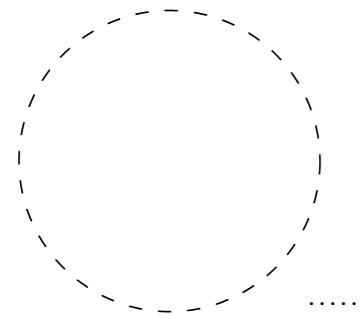
datum sestavení:

datum vydání:

datum nabytí účinnosti:

pořizovatel: Město Brandýs n. Labem - Stará Boleslav
Masarykovo nám. 1, 250 01 Brandýs n. Labem - Stará Boleslav

oprávněná úřední osoba: Ing. arch. Sílva Malájková



část	stav	datum vydání
územní plán	územní plán	04.09.2014
územní plán	územní plán	04.09.2014
územní plán	územní plán	04.09.2014
územní plán	územní plán	04.09.2014